



Εικόνα 34.2: Οι έξι περιοχές της Ασίας

Η ασιατική ήπειρος έχει μεγάλες σε έκταση και ύψος οροσειρές. Εδώ βρίσκονται τα Ιμαλία, με υψηλότερη κορυφή το όρος Έβερεστ (8.848 μ.) και η οροσειρά Καρακορούμ-Κουέν Λουν. Ανάμεσα σε αυτούς τους δύο ορεινούς όγκους απλώνεται το **οροπέδιο** του Θιβέτ, ένα ξεχωριστό στοιχείο του ηπειρωτικού ανάγλυφου της Ασίας.




Παρατηρήστε τον χάρτη της Ασίας και βρείτε και άλλες οροσειρές και όρη της Ασίας.

Στις τεράστιες οροσειρές έχουν τις πηγές τους πολύ μεγάλοι ποταμοί, τα νερά των οποίων καθορίζουν τη ζωή των κατοίκων της Ασίας. Ο μεγαλύτερος ποταμός της ηπείρου είναι ο Γιανγκ-Τσε-Γιανγκ. Στις όχθες του ζουν 250 εκατομμύρια άνθρωποι. Άλλος μεγάλος ποταμός είναι ο Γάγγης, τον οποίο λατρεύουν οι Ινδουιστές ως ιερό ποταμό από τα αρχαία χρόνια.



Βρείτε στον χάρτη και τους άλλους μεγάλους ποταμούς της Ασίας. Από πού πηγάζουν και πού εκβάλλουν;

Με τόσους ποταμούς που έχει η Ασία, θα μπορούσαμε να πούμε ότι είναι μία ήπειρος γεμάτη εύφορες πεδιάδες. Αυτό συμβαίνει μόνο στη Νότια Ασία, όπου και το κλίμα ευνοεί τις καλλιέργειες. Στη Βόρεια Ασία οι ποταμοί δεν επηρεάζουν τόσο τη ζωή των ανθρώπων, επειδή το κλίμα είναι πολύ ψυχρό και τα νερά παγώνουν για μεγάλα διαστήματα του έτους. Η περιοχή της Σιβηρίας είναι σχεδόν πάντα παγωμένη και νοτιότερα η λίμνη Βαϊκάλη μένει επίσης παγωμένη για μεγάλο μέρος του χρόνου.



Εικόνα 34.3:

Λουτρό προσκυνητών στον ιερό ποταμό Γάγγη



Παρατηρώντας τον χάρτη ποιες μεγάλες πεδιάδες διακρίνεις;

Η Κασπία είναι η μεγαλύτερη λίμνη του πλανήτη μας. Βρίσκεται στα σύνορα της Ασίας με την Ευρώπη και το νερό της είναι αλμυρό. Στη λίμνη αυτή ζει το ψάρι οξύρρυγχος, που γεννά τα μικροσκοπικά μαύρα αυγά, από τα οποία γίνεται το χαβιάρι. Ο οξύρρυγχος, που προμηθεύει τη διεθνή αγορά με το καλύτερης ποιότητας χαβιάρι, σήμερα κινδυνεύει από την παράνομη αλιεία. Η δεύτερη μεγάλη λίμνη είναι η Αράλη με υφάλμυρα νερά. Η λίμνη Μπαλκάς, που είναι πλούσια σε ψάρια, αποτελεί το μοναδικό μέρος στον κόσμο, όπου ζει η φώκια του γλυκού νερού.

Ας βρούμε κι άλλες λίμνες στον γεωμορφολογικό χάρτη της Ασίας.

Κεφάλαιο 34ο

Εφόσον η Ασία εκτείνεται από τον Βόρειο Παγωμένο Ωκεανό μέχρι τον Ισημερινό, είναι φυσικό να αναπτύσσονται εκεί όλες οι ζώνες βλάστησης.

As μελετήσουμε τον γεωμορφολογικό χάρτη, για να εντοπίσουμε τις ζώνες βλάστησης και να θυμηθούμε τη χλωρίδα κάθε ζώνης.

Τα ζώα που συναντάμε είναι πολλά και ποικίλα ανάλογα με τη ζώνη βλάστησης. Χαρακτηριστικό είδος της ασιατικής ερήμου είναι η βακτηριανή καμήλα, η οποία φέρει δύο καμπούρες (ύβους), έχει ύψος περίπου 2 μ. και πολύ πλούσιο τρίχωμα, αφού ο χειμώνας στις εσωτερικές ερήμους της Ασίας είναι ψυχρός. Άλλα χαρακτηριστικά ζώα είναι το «πάντα», η μικρή αρκούδα της Κίνας και το «γιακ», ένα βοοειδές του Θιβέτ, που μπορεί να ζήσει σε θερμοκρασία μέχρι -40°C και του οποίου η κοπριά χρησιμοποιείται ως καύσιμη ύλη.



Γεωγραφικό γλωσσάριο

Οροπέδιο: πεδινή έκταση σε βουνό



Ομαδική δραστηριότητα (προαιρετική)

Χωριζόμαστε σε τρεις ομάδες. Η πρώτη ομάδα σχεδιάζει τον χάρτη της Ασίας. Η δεύτερη τοποθετεί στον χάρτη τις υψηλότερες οροσειρές, όρη και πεδιάδες. Η τρίτη ομάδα τοποθετεί τους μεγαλύτερους ποταμούς και τις λίμνες.

Αν θέλεις, διάβασε κι αυτό...

Οι μουσώνες της Ασίας

Η Νότια και Νοτιοανατολική Ασία, ενώ έχουν το ίδιο γεωγραφικό πλάτος με την έρημο Σαχάρα, θα περίμενε κανείς να είναι κι αυτές ξηρές περιοχές. Όμως συμβαίνει το αντίθετο, επειδή φυσούν οι μουσώνες, περιοδικοί άνεμοι που δημιουργούνται μεταξύ του Ινδικού ωκεανού και της ηπείρου εξαιτίας της διαφοράς της θερμοκρασίας στην ξηρά και στη θάλασσα. Οι θερινοί μουσώνες πνέουν από τον ωκεανό προς την ξηρά και μεταφέρουν μεγάλες μάζες υδρατμών. Αποτέλεσμα είναι να πέφτουν πολλές βροχές το καλοκαίρι στις περιοχές της Νότιας και ΝΑ Ασίας κι έτσι να μην είναι ξηρές, γεγονός που επιτρέπει να κατοικούν εκεί πολλά εκατομμύρια ανθρώπων. Βέβαια, συμβαίνει μερικές φορές οι θερινοί μουσώνες να αλλάζουν κατεύθυνση, με συνέπεια την έλλειψη βροχοπτώσεων και την καταστροφή της βλάστησης. Η ζωή όλων των ανθρώπων των περιοχών αυτών εξαρτάται από την ομαλή περιοδικότητα των μουσώνων.

Οι χειμερινοί μουσώνες πνέουν από την ξηρά προς τη θάλασσα, δε μεταφέρουν υδρατμούς και γι' αυτό οι βροχές κατά τη χειμερινή περίοδο είναι ελάχιστες.

Οι συγγραφείς

Τα κράτη της Ασίας

Στο κεφάλαιο αυτό θα μάθετε:

- ποια είναι τα κράτη της Ασίας
- για τα τμήματα στα οποία χωρίζεται η ασιατική ήπειρος

Ας δούμε ποια είναι τα τμήματα στα οποία χωρίζουμε την Ασία και τα κράτη που αυτά περιλαμβάνουν.

Βόρεια Ασία

Ασιατική Ρωσία (Σιβηρία)

Δυτική Ασία (Μέση Ανατολή)

Τουρκία
Συρία
Ιράκ
Λίβανος
Ισραήλ – Παλαιστίνη
Ιορδανία
Σαουδική Αραβία
Υεμένη
Ομάν
Ηνωμένα Αραβικά Εμιράτα
Μπαχρέιν
Κατάρ
Κουβέιτ
Ιράν



Ανατολική Ασία

Ανατολική Κίνα
Βόρεια Κορέα
Νότια Κορέα
Ιαπωνία
Ταϊβάν

Νοτιοανατολική Ασία

Βιρμανία
Ταϊλάνδη
Μαλαισία
Σιγκαπούρη
Καμποτζή
Λάος
Βιετνάμ
Μπρούνι
Ινδονησία
Φιλιππίνες

Κεντρική Ασία

Κεντρική και Βόρεια Κίνα
Λαϊκή Δημοκρατία Μογγολίας
Καζακστάν
Ουζμπεκιστάν
Τουρκμενιστάν
Τατζικιστάν
Κιργιστάν

Νότια Ασία

(Ινδική Χερσόνησος)
Αφγανιστάν
Πακιστάν
Ινδία
Μπαγκλαντές
Νεπάλ
Μπουτάν
Σρι Λάνκα (Κεϋλάνη)
Μαλδίβες

Κεφάλαιο 35ο



Βρείτε στον χάρτη της τάξης σας τα κράτη της Ασίας και ονομάστε την πρωτεύουσα κάθε κράτους.

Μερικά από τα κράτη της **Μέσης Ανατολής** (Σαουδική Αραβία, Ιράκ, Ιράν, Κουβέιτ και Ηνωμένα Αραβικά Εμιράτα) έχουν υπέδαφος πλούσιο σε κοιτάσματα πετρελαίου και διαθέτουν τα 3/4 των αποθεμάτων της παγκόσμιας παραγωγής. Ο πλούτος που εξασφαλίζεται από το πετρέλαιο, οι θρησκευτικές διαφορές και πολιτικοί λόγοι κάνουν τη Μέση Ανατολή μία περιοχή με συνεχείς εντάσεις και πολλές φορές πολεμικές εκρήξεις.



Σκεφτείτε και προσπαθήστε να επισημάνετε τα θετικά αποτελέσματα, τα οποία επιφέρει στην περιοχή της Μέσης Ανατολής ο πλούτος που προέρχεται από το πετρέλαιο. Μπορείτε να αναφέρετε και τα σοβαρά προβλήματα που παρουσιάζονται;

Τα κράτη της **Κεντρικής Ασίας** παρουσιάζουν μεγάλες διαφορές, πολιτιστικές, εθνικές και φυλετικές. Το Καζακιστάν, το Ουζμπεκιστάν, το Τουρκμενιστάν, το Τατζικιστάν και το Κιργιστάν είναι κράτη που δημιουργήθηκαν μετά τη διάλυση της Σοβιετικής Ένωσης. Αντίθετα, η Κίνα είναι πανάρχαιο κράτος, που δημιούργησε δικό του πολιτισμό και σύστημα διακυβέρνησης. Οι καλές τέχνες στην Κίνα εμφανίστηκαν περίπου το 1500 μ.Χ.

Η Σιβηρία, στη **Βόρεια Ασία**, είναι η πιο αραιοκατοικημένη περιοχή της Ασίας. Οι δύσκολες συνθήκες διαβίωσης, που οφείλονται στο κλίμα και τη μορφολογία του εδάφους, έχουν συντελέσει στην αργοπορία της ανάπτυξής της. Ωστόσο παρουσιάζει προοπτικές βελτίωσης ως προς τη γεωργία και την εξόρυξη ορυκτών.

Από τα κράτη της **Ανατολικής Ασίας** το πλουσιότερο και πιο ανεπτυγμένο είναι η Ιαπωνία. Η τεχνολογία, η βιομηχανία, το εμπόριο, οι υπηρεσίες, η εκπαίδευση και γενικά όλοι οι τομείς βρίσκονται σε πολύ υψηλό επίπεδο, έτσι ώστε να είναι σε θέση η Ιαπωνία να ανταγωνίζεται τις Ηνωμένες Πολιτείες της Αμερικής και την Ευρωπαϊκή Ένωση.

Στην Ιαπωνία υπάρχουν εκατοντάδες μικρά και μεγάλα ηφαιστεια με γνωστότερο το Φούτζι, το οποίο οι Ιάπωνες θεωρούν ιερό και είναι εθνικό σύμβολό τους. Οι κάτοικοι της Ιαπωνίας έχουν μάθει να ζουν με τις συνεχείς εκρήξεις των ηφαιστειών και τους πολύ ισχυρούς σεισμούς που σειούν το έδαφος. Η Ιαπωνία θεωρείται μία από τις πλέον σεισμογενείς χώρες του πλανήτη μας.



Εικόνα 35.1: Το Σινικό Τείχος

Ας συζητήσουμε μαζί γιατί η Ιαπωνία, παρά τα σοβαρά γεωλογικά προβλήματα που αντιμετωπίζει (εκρήξεις ηφαιστείων και σεισμούς), έχει τον μικρότερο αριθμό ανθρώπινων θυμάτων κατά την εξέλιξη αυτών των γεωλογικών φαινομένων.

Η **Νότια Ασία** λέγεται και Ινδική Χερσόνησος, επειδή το μεγαλύτερο κράτος σε αυτήν είναι η Ινδία. Τα κράτη της Νότιας Ασίας μαστίζονται από τη φτώχεια και την πείνα. Είναι μία από τις πλέον πυκνοκατοικημένες περιοχές του πλανήτη μας, η οποία, εκτός από το οικονομικό και πληθυσμιακό πρόβλημα, παρουσιάζει πολιτική αστάθεια και θρησκευτικές ταραχές ιδίως μεταξύ των ινδουιστών και των μουσουλμάνων.

Ας επισημάνουμε τις διαφορές στον τρόπο ζωής των κατοίκων της Ινδίας και της Ιαπωνίας.



Εικόνα 35.2:
Ψαράδες της Ινδίας



Εικόνα 35.3:
Ιαπωνέζες στη βιομηχανία ηλεκτρονικών προϊόντων

Η **Νοτιοανατολική Ασία** είναι επίσης πυκνοκατοικημένη περιοχή. Παρά τις εύφορες πεδινές εκτάσεις και την ομαλή μορφολογία του εδάφους το βιοτικό επίπεδο είναι πολύ χαμηλό. Εξαιρέση αποτελεί η Σιγκαπούρη, η οποία έχει παρουσιάσει ταχύτετους ρυθμούς ανάπτυξης. Σημαντικός λόγος για την οικονομική καθυστέρηση της περιοχής αυτής είναι το καθεστώς της αποικιοκρατίας. Τα κράτη της Ν.Α. Ασίας απέκτησαν την ανεξαρτησία τους κατά τη δεκαετία του 1950.



Συζητήστε τα δεινά που επιφέρει στους λαούς ο εμφύλιος πόλεμος.



Ομαδική δραστηριότητα (προαιρετική)

Χωριζόμαστε σε έξι ομάδες, όσες είναι και οι περιοχές της Ασίας. Συγκρίνουμε τα προϊόντα που παράγει κάθε περιοχή ανάλογα με το κλίμα που επικρατεί σε αυτήν και το ανάγλυφό της.

Οι κάτοικοι της Ασίας

Στο κεφάλαιο αυτό θα μάθετε:


- ♦ για την καταγωγή, τις γλώσσες, τις θρησκείες, τον πολιτισμό και το βιοτικό επίπεδο των κατοίκων της Ασίας



Παρατηρήστε τις παρακάτω εικόνες και προσπαθήστε να βρείτε ποιους λαούς χαρακτηρίζουν. Γνωρίζετε κάτι για τους λαούς αυτούς;



Εικόνα 36.1:
Από τις θρησκείες της Ασίας



Εικόνα 36.2:
Από τον πολιτισμό της Ασίας



Εικόνα 36.3:
Βαβυλώνα, η πύλη της Ισθάρ

Η Ασία είναι η ήπειρος στην οποία αναπτύχθηκαν σπουδαίοι αρχαίοι πολιτισμοί. Θεωρείται κοιτίδα των μεγάλων θρησκειών και πολιτισμών. Στην ήπειρο αυτή, όπου ομιλούνται εκατοντάδες γλώσσες, συναντάμε σχεδόν όλες τις φυλές του κόσμου και πολλές θρησκείες. Ο τρόπος ζωής κάθε λαού είναι εντελώς διαφορετικός και εξαρτάται από το κλίμα, τη μορφολογία του εδάφους, την πυκνότητα του πληθυσμού, την ανάπτυξη της οικονομίας, τη θρησκεία, τη μόρφωση και φυσικά τα διαφορετικά ήθη και έθιμα.

Ας ονομάσουμε τα κράτη της Μέσης Ανατολής και ας επισημάνουμε τα κοινά χαρακτηριστικά των λαών τους.

Στην περιοχή της Μέσης Ανατολής, όπου απλώνονται οι ποτάμιες κοιλάδες, η συγκέντρωση του πληθυσμού είναι μεγάλη. Οι πρώτοι μεγάλοι πολιτισμοί έκαναν εδώ την εμφάνισή τους αφήνοντας σημαντικά στοιχεία που επέδρασαν στον πολιτισμό και την ανάπτυξη των άλλων λαών.



Βρείτε στον χάρτη της τάξης τα κράτη της Νότιας Ασίας και ονομάστε αυτά και τις πρωτεύουσές τους.

Οι Ινδοί είναι ένας αρχαιότατος λαός που ανέπτυξε αξιόλογο πολιτισμό. Ανήκουν σε διαφορετικές φυλές με ξεχωριστά ήθη και έθιμα, μιλούν 14 επίσημες γλώσσες και το μεγαλύτερο μέρος του πληθυσμού είναι ινδουιστές. Οι κάτοικοι του Αφγανιστάν, του Πακιστάν και του Μπαγκλαντές είναι

μουσουλμάνοι, ενώ στα υπόλοιπα κράτη της Νότιας Ασίας συναντάμε, εκτός από ινδουιστές, πολλούς βουδιστές και λίγους χριστιανούς.

Ας ονομάσουμε τα κράτη της Κεντρικής και της Ανατολικής Ασίας. Ποιο είναι το μεγαλύτερο κράτος αυτών των περιοχών; Ποιο είναι το μεγαλύτερο πρόβλημα του κράτους αυτού;

Οι Κινέζοι είναι επίσης ένας πανάρχαιος λαός με πλούσια πολιτιστική παράδοση. Ανέπτυξαν τις τέχνες, τη μουσική και τη λογοτεχνία και επηρέασαν σημαντικά τους γειτονικούς λαούς. Ανακάλυψαν το χαρτί, εφεύραν την τυπογραφία (πολύ νωρίτερα από τον Γουτεμβέργιο), την πυξίδα, τον σειсмоγράφο και έκαναν χρήση της πυρίτιδας. Ανήκουν στην κίτρινη φυλή και οι κυριότερες θρησκείες τους είναι ο κομφουκιανισμός, ο βουδισμός και ο ταιϊσμός.




Εικόνα 36.4: Μαχάτμα Γκάντι



Η πυρίτιδα, «το κινέζικο χιόνι», έγινε γνωστή στην Ευρώπη από τους Άραβες. Η Δύση χρησιμοποίησε την πυρίτιδα για να εξουθενώσει τη χώρα των Κινέζων. Συζητήστε και σχολιάστε το γεγονός.

Το βιοτικό επίπεδο των Ιαπώνων είναι πολύ υψηλό και οφείλεται στην παραγωγικότητα σε όλους τους τομείς. Εκτός από τη γεωργία, την κτηνοτροφία και την αλιεία, ανέπτυξαν τη βιομηχανία και το εμπόριο. Τα προϊόντα τους έχουν κατακλύσει τη διεθνή αγορά και φημίζονται για την άριστη ποιότητα και τις προσιτές τιμές. Το πολιτιστικό επίπεδο του λαού είναι επίσης υψηλό. Οι Ιάπωνες θεωρούνται από τους πιο μορφωμένους ανθρώπους στον κόσμο.



Εικόνα 36.5: Ο ναός του Ουρανού. Κομφουκιανικό τέμενος στο Πεκίνο

Τον 13ο αιώνα μ.Χ. οι Μογγόλοι με αρχηγό τον Τζέκις Χαν δημιούργησαν τη μεγαλύτερη αυτοκρατορία εκείνης της εποχής. Ας ακολουθήσουμε μαζί την κατακτητική πορεία τους στον χάρτη της διπλανής εικόνας. Ας συζητήσουμε γιατί δεν επηρέασαν πολιτιστικά τις περιοχές που είχαν κατακτήσει.



Εικόνα 36. 6: Κατακτητική πορεία Χαν

Κεφάλαιο 36ο

Οι λαοί της Κεντρικής Ασίας είναι κυρίως μογγολικής καταγωγής. Ασχολούνται με την κτηνοτροφία και τη γεωργία. Το βιοτικό επίπεδο των κατοίκων είναι χαμηλό. Η περιοχή είναι αραιοκατοικημένη εξαιτίας της μορφολογίας του εδάφους.

Η Σιβηρία, στη Βόρεια Ασία, είναι επίσης αραιοκατοικημένη κυρίως εξαιτίας των σκληρών περιβαλλοντικών συνθηκών και επομένως το βιοτικό επίπεδο των κατοίκων είναι χαμηλό.

Ας βρούμε στον χάρτη τα κράτη της Νοτιοανατολικής Ασίας και ας ονομάσουμε τις πρωτεύουσές τους.

Οι γεωμορφολογικές και κλιματικές συνθήκες που επικρατούν στην περιοχή της Νοτιοανατολικής Ασίας είναι ευνοϊκές για τις ανθρώπινες δραστηριότητες. Ως αποτέλεσμα η παρουσία των ανθρώπων στην περιοχή αυτή υπήρξε μακρόχρονη, γεγονός που οδήγησε στην πολιτιστική εξέλιξη των λαών της, οι οποίοι ανέπτυξαν το θέατρο, τον χορό, τη μουσική και τις εικαστικές τέχνες.



Ομαδική δραστηριότητα (προαιρετική)

Ας φροντίσουμε να δούμε όλοι μαζί την κινηματογραφική ταινία «ΓΚΑΝΤΙ» και κατόπιν να σχολιάσουμε τον αγώνα του Μαχάτμα για την ανεξαρτησία της Ινδίας.

Αν θέλεις, διάβασε κι αυτό...

Η ήπειρος των υπερθετικών βαθμών

Η Ασία, το μωσαϊκό των φυλών, των θρησκειών, των γλωσσών και των πολιτισμών, είναι η ήπειρος των υπερθετικών βαθμών. Εδώ βρίσκεται η μεγαλύτερη οροσειρά, το υψηλότερο όρος, η μεγαλύτερη λίμνη, οι βαθύτερες υποθαλάσσιες τάφροι, τα περισσότερα κοιτάσματα πετρελαίου και η μεγαλύτερη φτώχεια του πλανήτη.

Στη μεγαλύτερη σε έκταση και πληθυσμό ήπειρο της Γης αναπτύχθηκαν πολλοί, σημαντικοί και διαφορετικοί πολιτισμοί, όπως των λαών της Μεσοποταμίας (Σουμερίων, Ασσυρίων, Βαβυλωνίων), των Μήδων, των Σκυθών, των Περσών, των Κινέζων, των Ινδών και άλλων.

Το πλούσιο υπέδαφος πολλών περιοχών, οι δυνατότητες της γεωργικής παραγωγής και της αλιείας, καθώς και τα αναρίθμητα νησιά προσέλκυσαν τους Ευρωπαίους και ήρθαν ως κατακτητές των ασιατικών εδαφών. Μόλις τον εικοστό αιώνα τα ασιατικά εδάφη άρχισαν να απελευθερώνονται από την κυριαρχία των Ευρωπαίων και να γίνονται αυτόνομα κράτη.

Οι συγγραφείς